




WWW.ZAMBLOCCO.COM



ZAMBLOCCO_NOTE



"Così, quando m'accorsi
di essere su un' isola, non
mi rimase che approfondire
la situazione. E ne risultò
un lungo viaggio."




ZAMOLOCCO_NOTE

e' un primo tentativo di far conoscere l'area boulder che si trova presso il rifugio Zamboni (Alpe Pedriola) a circa due ore e mezzo a piedi da Pectetto alta (Macugnaga) passando da Alpe Burchi e Belvedere, venti minuti circa se si prende la seggiovia fino al Belvedere.

Il periodo migliore per scalare questi bellissimi massi erratici al cospetto della parete Est del Monte Rosa va da Maggio a Ottobre, la permanenza e' supportata dal rifugio ed anche la tenda costituisce una ottima soluzione.

Questa guida e' prodotta dell' entusiasmo di chi ha passato qualche ora in questo posto magico per dare dei punti di riferimento a chi apprezzerà in futuro la possibilita' di fare boulder in un ambiente di incredibile fascino, con lo sguardo e la fantasia che prima cercano sottili equilibri, per poi spaziare tra le cime e le creste della parete piu' himalayana delle Alpi.


Ogni nuova linea non puo' che dare forza al questo bel progetto, la zona offre moltissimo e il lavoro e' appena all' inizio, percio' quando passate da quest' isola approfondite anche voi la situazione e il viaggio sarà ancora piu' lungo!



utilizzo del CRASHPAD

⑥ UN BEL PRATO E TANTO SONNO

2 cinghie



500 ml di birra per carburare

1 PORTATORE



X-RAY

nord

GPS:

N°45 57020

E°7 55061



1 5A PLACCA APPOGGIATA

2 5B DULFER

30



ATTENZIONE:

L'arrampicata è un'attività potenzialmente pericolosa, chi la pratica lo fa a proprio rischio e pericolo. Questa guida ha il solo scopo di raccogliere e illustrare i massi puliti e i relativi passaggi, prevedendo la salita dello scalatore protetto da "crash-pad" e uno o più paratori.

Numeri utili:


soccorso alpino118

rifugio zamboni0324 65313



ALCUNE NOTE:

- E' severamente vietato accendere fuochi
- Non abbandonare nessun tipo di rifiuto (nemmeno i mozziconi delle sigarette)
- E' considerato un atto GRAVE modificare in qualsiasi modo appoggi e appoggi



* i rifiuti vanno portati a valle
qui' ci si libera
solo dai pensieri

MISSIONE:

• Si considera "liberato" un passaggio quando dopo aver osservato le indicazioni di partenza, si raggiunge il cosiddetto TOP senza toccare con nessuna parte del corpo il terreno, piante, rocce o qualsiasi altra struttura non facente parte del masso stesso.

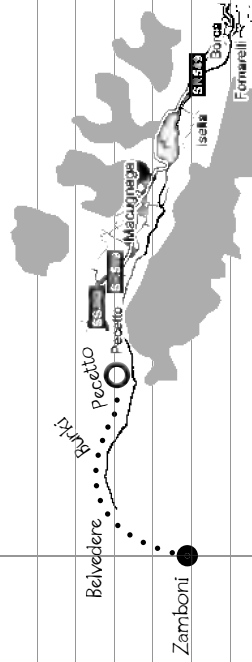
• Per le partenze "sit" (da seduti), al momento della partenza il sedere deve poggiare completamente a terra.

• Il crashpad e gli eventuali paratori, hanno funzione unicamente di prevenzione dagli infortuni, e in nessun modo portano sostegno alla salita.

GRADI:

I gradi sono stati assegnati secondo la nostra esperienza e valutando le difficoltà in base a quella dei maggiori centri di pratica del boulder.

Consci della inevitabile differenza di valutazione da parte di ogni atleta, abbiamo cercato di considerare più aspetti possibili per gradare i massi, invitando chiunque ritenesse di voler modificare il grado di un passaggio a segnalarcelo. Inoltre chiunque dovesse pulire, tracciare o liberare nuove linee, è invitato a darcene notizia all'indirizzo:



Zamblocco@gmail.com

PIEMONTE -- Valle Anzasca -- Macugnaga -- Monte Rosa



MADONNINA

ovest

1 6A STRAPIONIMO



SAMANTHA

333 5695

Zamblocco

29

nord

POLENTA

1 GB STRAPIOMBO + RIMONTA A DX

GPS:

N°45 57.181'

E°7 55.075'



rifugio zamboni alle vostre spalle

28



SOMMARIO:

6	cinghial	N°45 57.135'	E°7 55.078'
7	lima	N°45 57.134'	E°7 55.115'
8	mike	N°45 57.119'	E°7 55.135'
9	nike	N°45 57.120'	E°7 55.123'
10	potenza	N°45 57.091'	E°7 55.145'
11	quasi	N°45 57.061'	E°7 55.140'
12	quasi quasi..	" "	" "
13	apple	N°45 57.053'	E°7 55.117'
14	rasta	N°45 57.016'	E°7 55.104'
15	dread	N°45 57.012'	E°7 55.101'
16	podestà'	N°45 56.993'	E°7 55.078'
17	bluk	N°45 56.999'	E°7 55.141'
18	muskio	N°45 56.953'	E°7 55.092'
19	obelix	N°45 56.929'	E°7 55.038'
20	honda	N°45 56.939'	E°7 55.016'
21	ruggino	N°45 56.936'	E°7 54.992'
22	zuzzurellone	N°45 57.014'	E°7 54.996'
24	oscar	N°45 57.041'	E°7 55.058'
25	specia	N°45 57.053'	E°7 54.998'
26	doomo	N°45 57.068'	E°7 54.985'
28	vamonos	N°45 57.141'	E°7 55.002'
29	polenta	N°45 57.181'	E°7 55.075'
30	madonnina	N°45 57.196'	E°7 55.083'
31	x-ray	N°45 57.020'	E°7 55.061'

BELVEDERE-BURKI-PECETTO

ROSTARECCIO

REFUGIO ZAMBONI

MORENA


n° blocchi: 25
n° passaggi: circa 54

LAGO DELLE LOCCE

Zamallocco

CINGHIAL

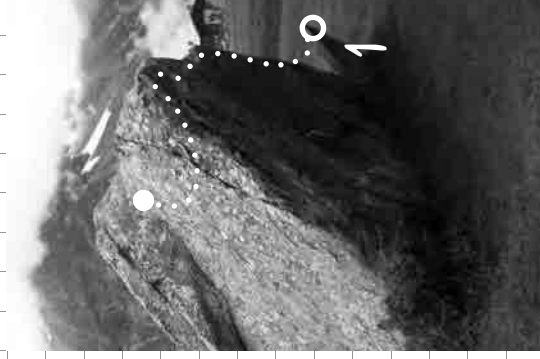
sud



GPS:


N°45 57.135'

E°7 55.078



1 6A PARTENZA SIT A DX SU LAMA STACCATA TRAVERSO ALTO VERSO SX E RIMONTA

2 5C PARTENZA SIT E RIMONTA



ovest

1 5C PLACCA + FESSURA

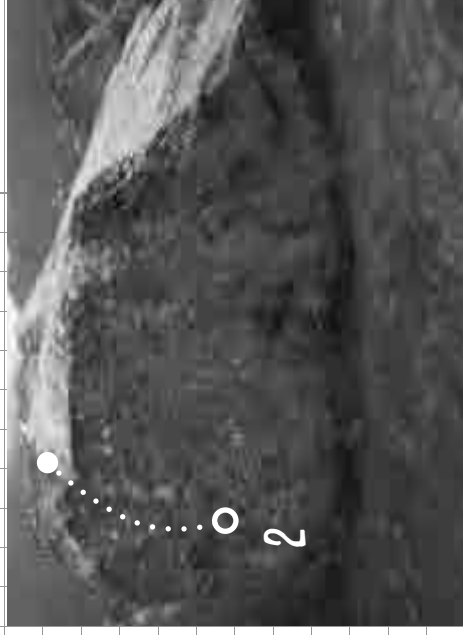
2 5A MOVIMENTO CORTO COMPRESSO

GPS:

N°45 57.141'

E°7 55.002

sud



DOOMO

1 GC PARTENZA SITI SPIGOLO E RIMONTA SU PLACCA



sud

Handwritten scribble

GPS:

N°45 57.068

E°7 54.985

26



GPS:

N°45 57.134

E°7 55.115

LIMA

nord



1 5A PARTENZA UP E RIMONTA SU PRESONI

2 5A PARTENZA UP E RIMONTA SU PRESONI

Zamolo loco

7

MIKE

sud

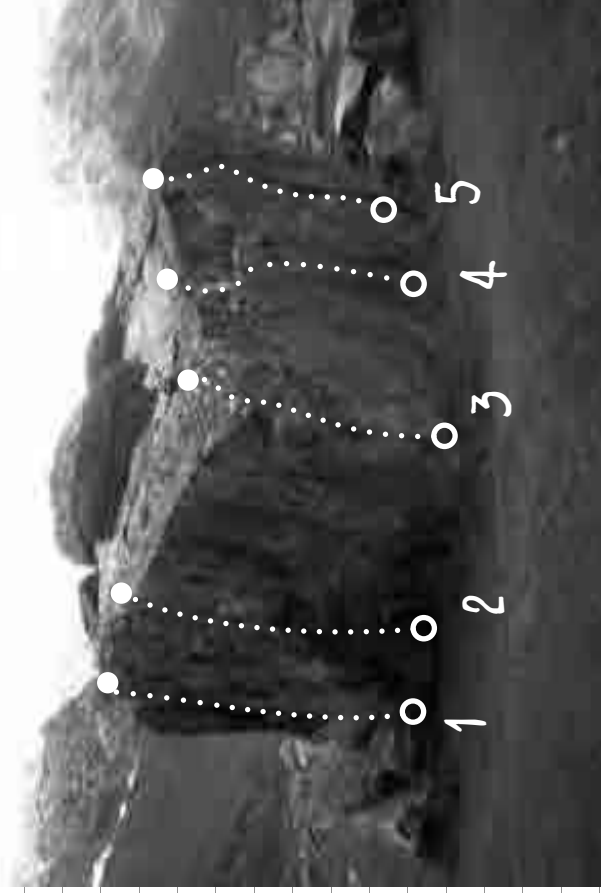
GPS:

N°45 57.119

E°7 55.135

1 5A SPIGOLO
APPOGGIATO

2 6B TAGCHE E
FESSURE



nord

Pagine da 56 a 63

Oscar Eckenstein (1859-1921)

3 6A

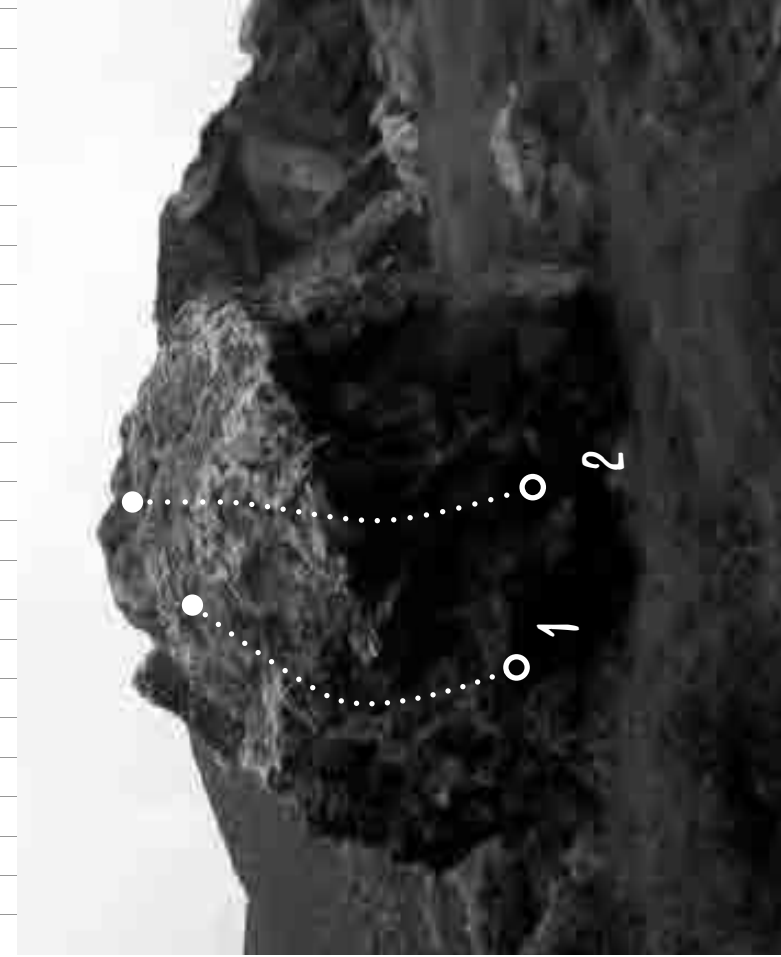
4 5A

8



SPECIA

nord



GPS:

N°45 57.053

E°7 54.998

1 5C PICCOLO STRAPOMBO + RIB.

2 5B " " "

ovest

OSCAR



GPS:
 N°45 57.041'
 E°7 55.058'

1 6C
 FESSURA DIEDRO

24



nord-ovest

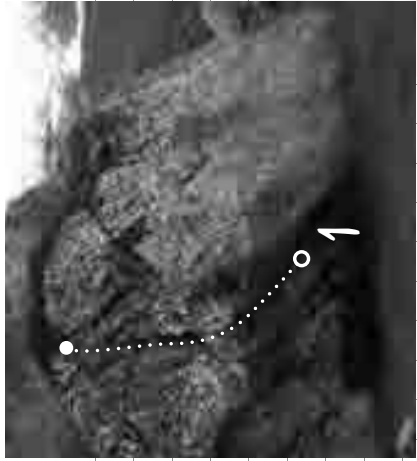
NIKE



GPS:
 N°45 57.120'
 E°7 55.123'

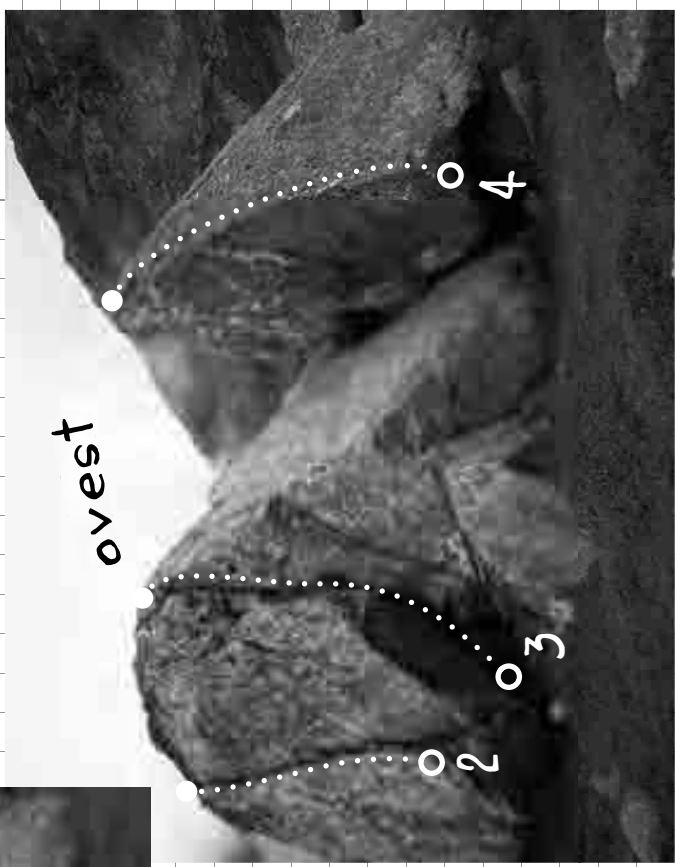
1 5C BREVE TETTINO

nord



1 GB FESSURA SU PICCOLO STRAPIONIBO E RIMONTA

POTENZA

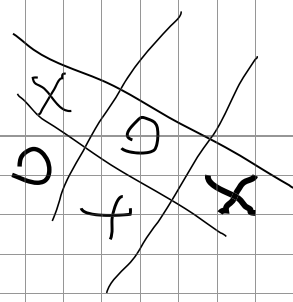


- 2 5C PARTENZA SIT E LAMA OBLIQUA
- 3 5C LAMA
- 4 6A SPIGOLO TAGLIANTE



3 6C PARTENZA PLACCA SX - SPIGOLO TETTO - RIMONTA TETTO DX

ZUZZURELLONE
BACK SIDE



ZUZZURELLONE




GPS:

N°45 57.014'

E°7 54.996'

3



2 5C



1

1 6A FESSURA TETTINO + RIMONTA SX



22


1 5B PARTENZA SIT

2 5C PARTENZA SIT

3 5B PARTENZA DAL FIUME SU LAMMA/CREPA

QUASI

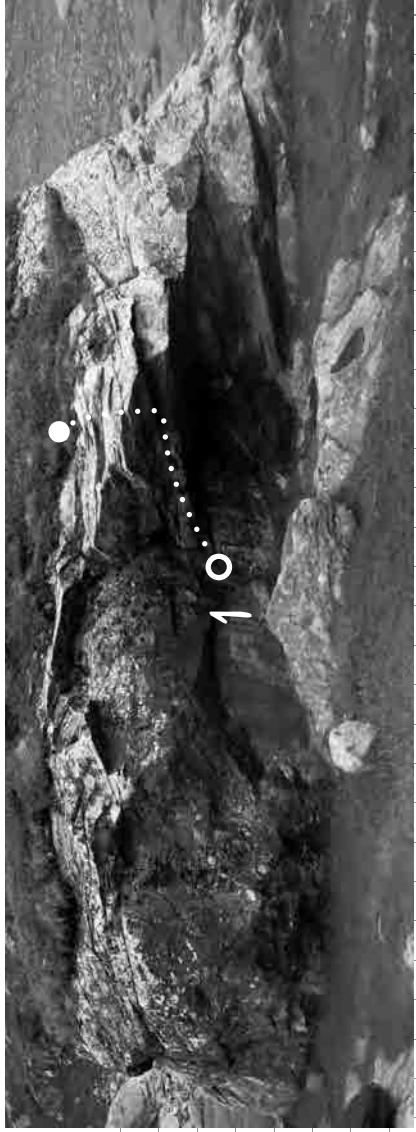
nord



GPS:

N°45 57.061'

E°7 55.140'




GPS:

N°45 57.061'

E°7 55.140'

1 6B SIT. DA DIEDRO. POI DX 1 MT. SU. LAMA

QUASI QUASI sud



2 6C+



12



sud

RUGGINO

GPS:

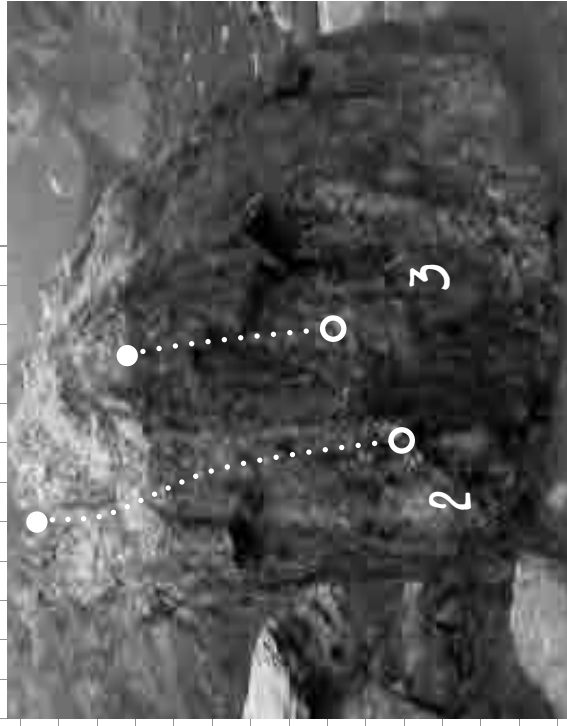
N°45 56.936'

E°7 54.992'

ovest



1 6A PARTENZA SU PRESA BUONA
E RIMONTA



2 6A

3 5B
LANCIO

3

Zambolocco

21

1 GB STRAPIOMBO VERSO SX E RIMONTA A DX


HONDA

est



GPS:
N°45 56.939
E°7 55.016

20



GPS:
N°45 57.053
E°7 55.117

1 5B FESSURA

APPLE ovest

Zamollocco

13

RASTA

ovest

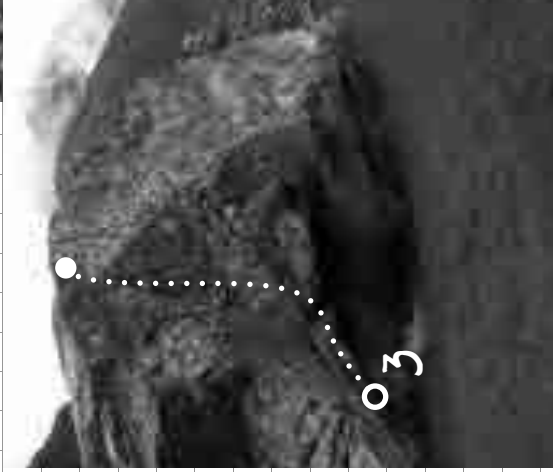
sud



GPS:

N°45 57.016

E°7 55.104



1 GB SPIGOLO + RIMONTA

2 GC+ SPIGOLO LUNGOO + RIMONTA

3 GA PARTENZA SIT CON RIMONTA IN DIEDRO APERTO

~~4~~

14



OBELIX

sud


GPS:

N°45 56.929

E°7 55.038

1 5C RIMONTA SU PLACCA

ovest



2

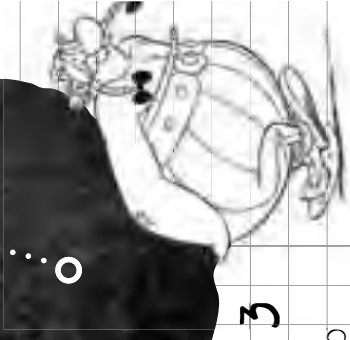
5A

DX SPIGOLO

3

5C


SPIGOLO SVASO



MUSKIO


GPS:
N°45 56'53"
E°7 55'09"

nord



1 5B

2 6A



ovest

sud




3 6A+ PARTENZA SIT + RIBALTAMENTO



~~DREDO~~

ovest



GPS:
N°45 57'012"
E°7 55'101"

3 5A TACCHE SU PLACCA

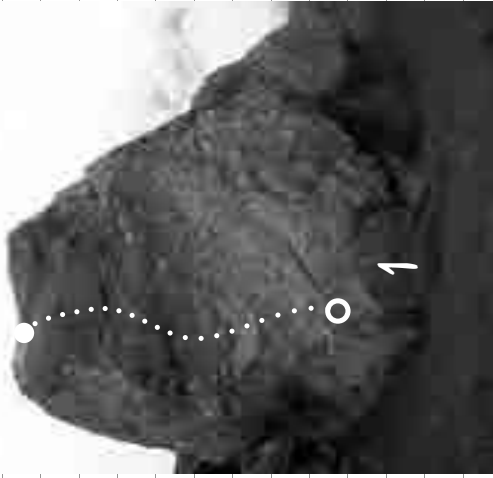
1 6A PARTENZA IN FESSURA

2 6A TACCHE SU PLACCA

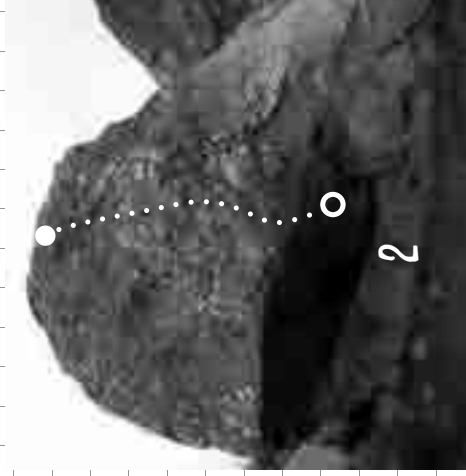
PODESTÀ

GPS:
N°45 56.993
E°7 55.078

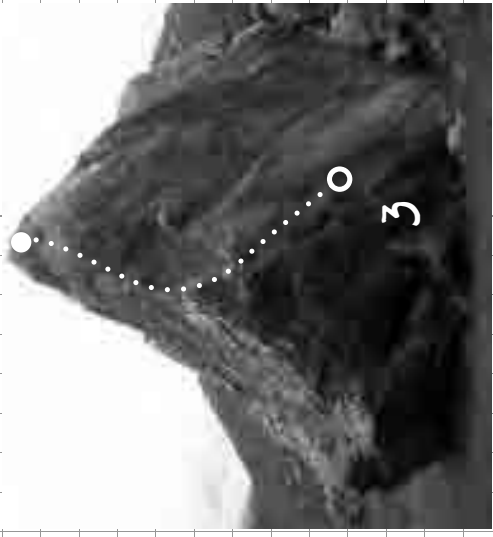
nord



ovest



sud




1 5C PLACCA CON RIMONTA DELICATA

3 6G+ GIGI_STRAPOMBO CON RIMONTA
SU SPIGOLO

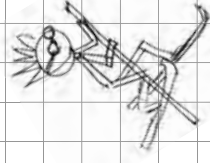
2 6B+ PASSO DINAMICO SU PANCIA



BLUCK
PAS



GPS:
N°45 56.999
E°7 55.141



1 ?

2 6A TACCHE SU PLACCA