




WWW.ZAMBLOCCO.COM



# ZAMBLOCCO - NOTE



"Così, quando m'accorsi  
di essere su un' isola, non  
mi rimase che approfondire  
la situazione. E ne risultò  
un lungo viaggio."



# ZAMOLOCCO\_NOTE

e' un primo tentativo di far conoscere l'area boulder che si trova presso il rifugio Zamboni (Alpe Pedriola) a circa due ore e mezzo a piedi da Pectetto alta (Macugnaga) passando da Alpe Burchi e Belvedere, venti minuti circa se si prende la seggiovia fino al Belvedere.

Il periodo migliore per scalare questi bellissimi massi erratici al cospetto della parete Est del Monte Rosa va da Maggio a Ottobre, la permanenza e' supportata dal rifugio ed anche la tenda costituisce una ottima soluzione.

Questa guida e' prodotta dell' entusiasmo di chi ha passato qualche ora in questo posto magico per dare dei punti di riferimento a chi apprezzerà in futuro la possibilita' di fare boulder in un ambiente di incredibile fascino, con lo sguardo e la fantasia che prima cercano sottili equilibri, per poi spaziare tra le cime e le creste della parete piu' himalayana delle Alpi.


Ogni nuova linea non puo' che dare forza al questo bel progetto, la zona offre moltissimo e il lavoro e' appena all' inizio, percio' quando passate da quest' isola approfondite anche voi la situazione e il viaggio sarà ancora piu' lungo!



## utilizzo del CRASHPAD

© UN BEL PRATO E TANTO SONNO

2 cinghie



500 ml di birra per carburare



1 PORTATORE

# X-RAY

nord

GPS:

N°45 57020


E°7 55061



1 5A PLACCA APPOGGIATA

2 5B DULFER

30




## ATTENZIONE:

L'arrampicata è un'attività potenzialmente pericolosa, chi la pratica lo fa a proprio rischio e pericolo. Questa guida ha il solo scopo di raccogliere e illustrare i massi puliti e i relativi passaggi, prevedendo la salita dello scalatore protetto da "crash-pad" e uno o più paratori.

Numeri utili:

soccorso alpino .....118

rifugio zamboni .....0324 65313




ALCUNE NOTE:

- E' severamente vietato accendere fuochi
- Non abbandonare nessun tipo di rifiuto (nemmeno i mozziconi delle sigarette)
- E' considerato un atto GRAVE modificare in qualsiasi modo appoggi e appoggi



\*i rifiuti vanno portati a valle  
qui' ci si libera  
solo dai pensieri



## MISSIONE:

• Si considera "liberato" un passaggio quando dopo aver osservato le indicazioni di partenza, si raggiunge il cosiddetto TOP senza toccare con nessuna parte del corpo il terreno, piante, rocce o qualsiasi altra struttura non facente parte del masso stesso.

• Per le partenze "sit" (da seduti), al momento della partenza il sedere deve poggiare completamente a terra.

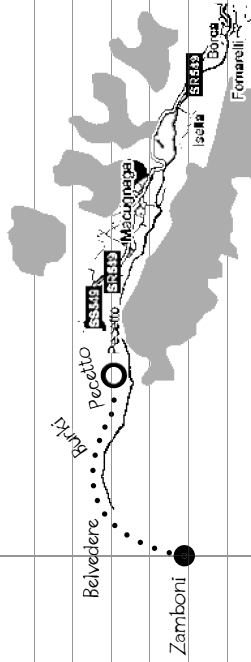
• Il crashpad e gli eventuali paratori, hanno funzione unicamente di prevenzione dagli infortuni, e in nessun modo portano sostegno alla salita.

## GRADI:


I gradi sono stati assegnati secondo la nostra esperienza e valutando le difficoltà in base a quella dei maggiori centri di pratica del boulder.

Consci della inevitabile differenza di valutazione da parte di ogni atleta, abbiamo cercato di considerare più aspetti possibili per gradare i massi, invitando chiunque ritenesse di voler modificare il grado di un passaggio a segnalarcelo. Inoltre chiunque dovesse pulire, tracciare o liberare nuove linee, è invitato a darcene notizia all'indirizzo:

[Zamblocco@gmail.com](mailto:Zamblocco@gmail.com)



PIEMONTE - Valle Anzasca - Macugnaga - Monte Rosa



# MADONNINA

ovest

1 6A STRAPOMBO



SAMANTHA

333 5695

Zamblocco

29

nord

# POLENTA

1 GB STRAPIOMBO + RIMONTA A DX

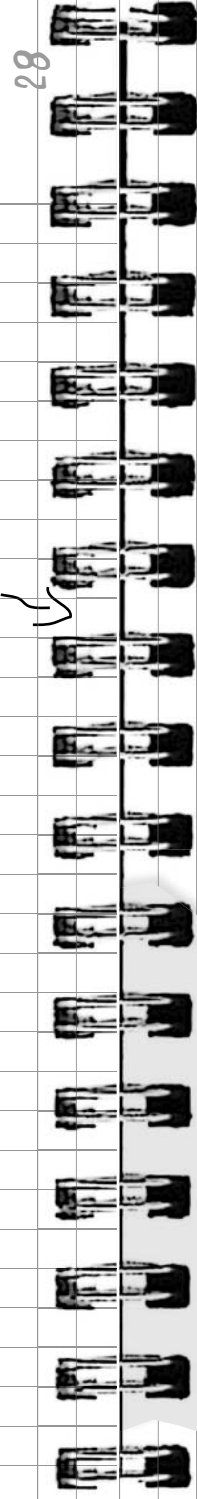
GPS:

N°45 57.181'

E°7 55.075'



rifugio zamboni alle vostre spalle

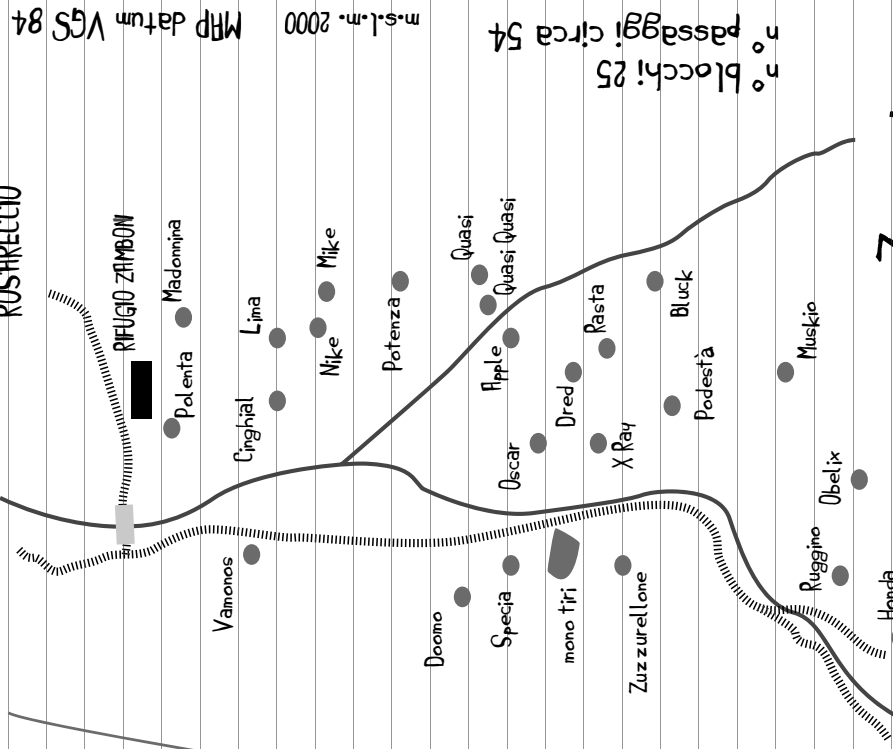


6	cinghial	N°45 57.135'	E°7 55.078'
7	lima	N°45 57.134'	E°7 55.115'
8	mike	N°45 57.119'	E°7 55.135'
9	nike	N°45 57.120'	E°7 55.123'
10	potenza	N°45 57.091'	E°7 55.145'
11	quasi	N°45 57.061'	E°7 55.140'
12	quasi quasi..	" "	" "
13	apple	N°45 57.053'	E°7 55.117'
14	rasta	N°45 57.016'	E°7 55.104'
15	dread	N°45 57.012'	E°7 55.101'
16	podesta'	N°45 56.993'	E°7 55.078'
17	bluk	N°45 56.999'	E°7 55.141'
18	muskio	N°45 56.953'	E°7 55.092'
19	obelix	N°45 56.929'	E°7 55.038'
20	honda	N°45 56.939'	E°7 55.016'
21	ruggino	N°45 56.936'	E°7 54.992'
22	zuzzurellone	N°45 57.014'	E°7 54.996'
24	oscar	N°45 57.041'	E°7 55.058'
25	specia	N°45 57.053'	E°7 54.998'
26	doomo	N°45 57.068'	E°7 54.985'
28	vamonos	N°45 57.141'	E°7 55.002'
29	polenta	N°45 57.181'	E°7 55.075'
30	madomnina	N°45 57.196'	E°7 55.083'
31	x-ray	N°45 57.020'	E°7 55.061'

## SOMMARIO:

### BELVEDERE-BURKI-PECETTO

### ROSTARECCIO




LAGO DELLE LOCCE

Zamallocco

# CINGHIAL


sud



GPS:


N°45 57.135'

E°7 55.078



1 6A PARTENZA SIT A DX SU LAMA STACCATA TRAVERSO ALTO VERSO SX E RIMONTA

2 5C PARTENZA SIT E RIMONTA



# VAMONOS

GPS:

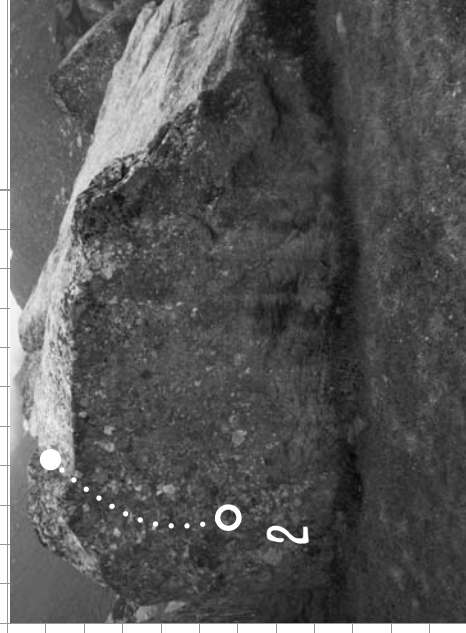
N°45 57.141'

E°7 55.002



ovest

sud



- 1 5C PLACCA + FESSURA
- 2 5A MOVIMENTO CORTO COMPRESSO

# DOOMO

1 GC PARTENZA SITI SPIGOLO E RIMONTA SU PLACCA




sud

GPS:

N°45 57.068

E°7 54.985

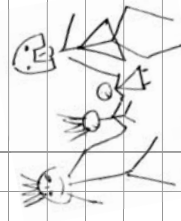


GPS:

N°45 57.134

E°7 55.115

LIMA  
nord



1 5A PARTENZA UP E RIMONTA SU PRESONI

2 5A PARTENZA UP E RIMONTA SU PRESONI

Zamolo loco

7

# MIKE

sud


GPS:

N°45 57.119

E°7 55.135

1 5A SPIGOLO  
APPOGGIATO

2 6B TAGCHE E  
FESSURE



nord

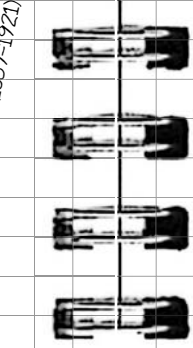
Pagine da 56 a 63

Oscar Eckenstein (1859-1921)

4 5A

3 6A

5 6A

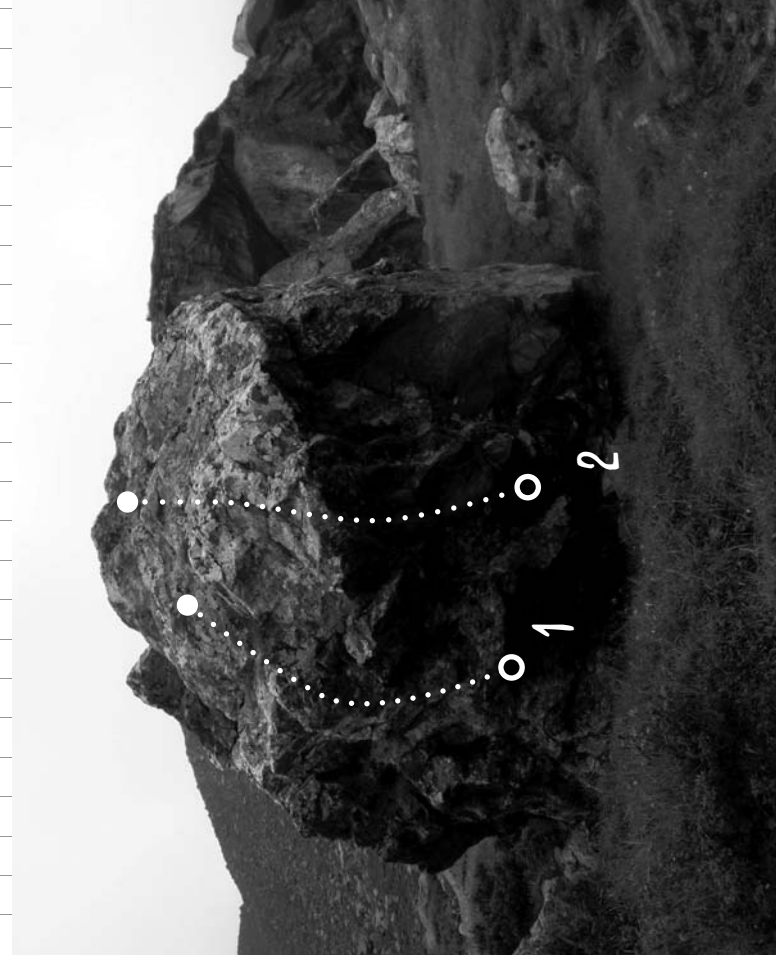


8



# SPECIA

nord



GPS:

N°45 57.053

E°7 54.998


1 5C PICCOLO STRAPOMBO + RIB.

2 5B " " "



ovest

OSCAR



GPS:

N°45 57.041'

E°7 55.058'

1 6C


FESSURA DIEDRO

24



nord-ovest

NIKE



GPS:

N°45 57.120'

E°7 55.123'

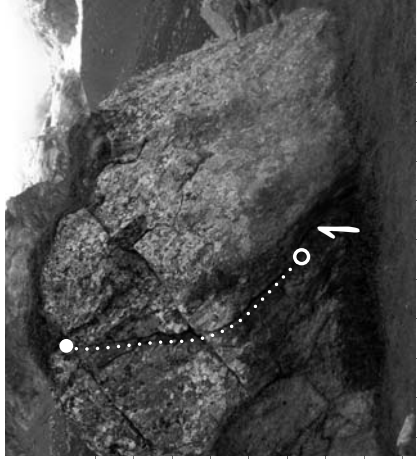
1

5C BREVE TETTINO

Zambolocco

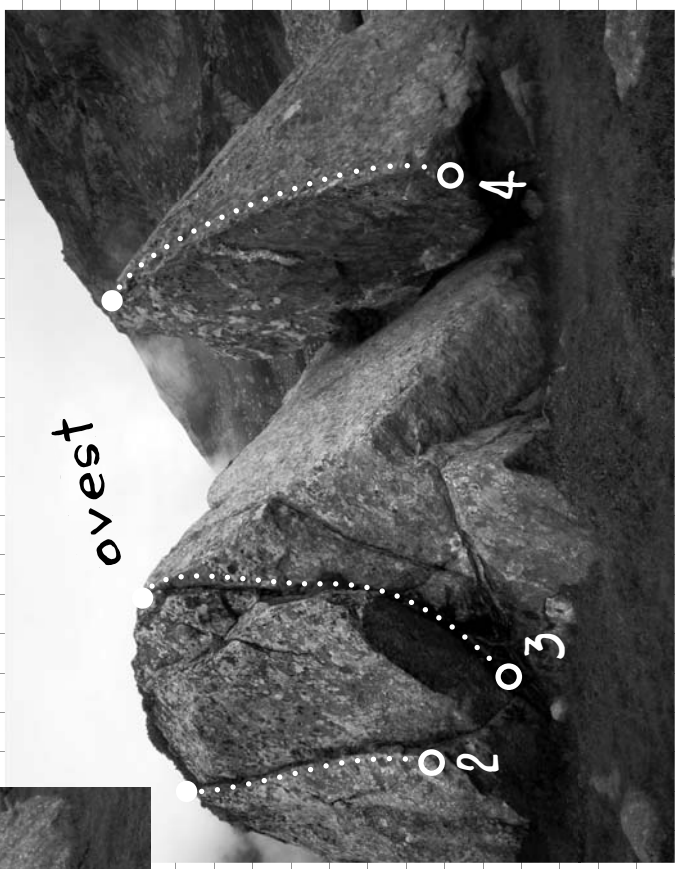
9

nord



1 GB FESSURA SU PICCOLO STRAPIONIBO E RIMONTA


# POTENZA



2 5C PARTENZA SIT E LAMA OBLIQUA

3 5C LAMA

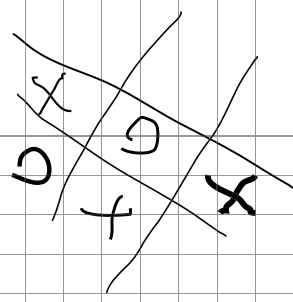
4 6A SPIGOLO TAGLIANTE



ZUZZURELLONE  
BACK SIDE



3 6C PARTENZA PLACCA SX - SPIGOLO TETTO - RIMONTA TETTO DX



# ZUZZURELLONE



GPS:

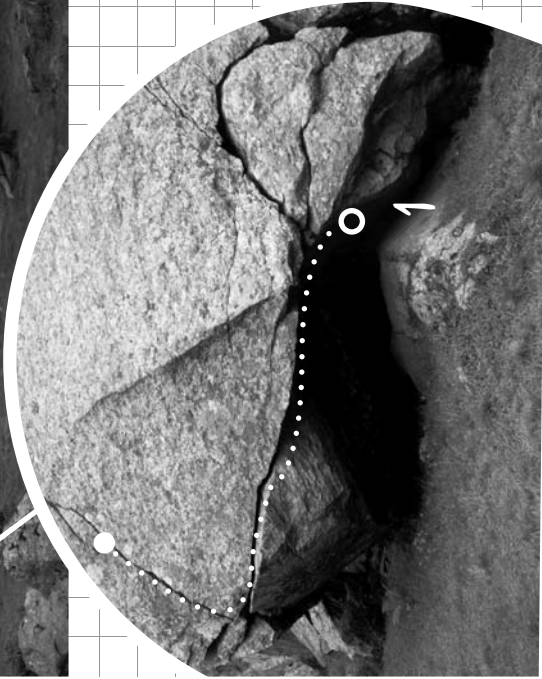
N°45 57.014'

E°7 54.996'

3




2 5C



1 6A

FESSURA TETTINO + RIMONTA SX



22


1 5B PARTENZA SIT

2 5C PARTENZA SIT

3 5B PARTENZA DAL FIUME SU LAMA/CREPA

# QUASI

nord



3

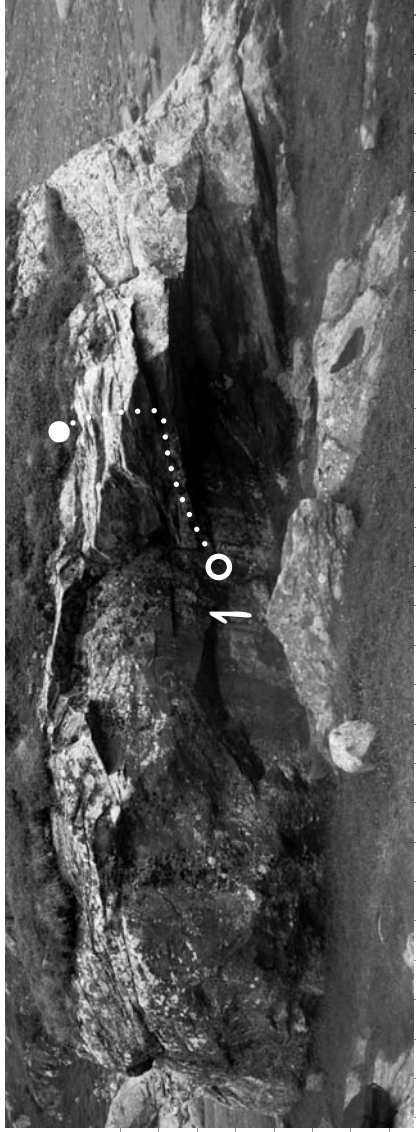


2 1

GPS:

N°45 57.061'

E°7 55.140'




GPS:

N°45 57.061'

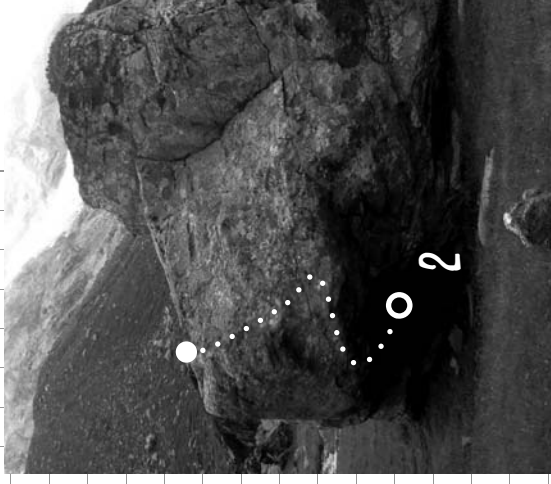
E°7 55.140'

1 6B SIT. DA DIEDRO. POI DX 1 MT. SU. LAMA

# QUASI QUASI sud



2 6C+



12



sud


GPS:

N°45 56.936'

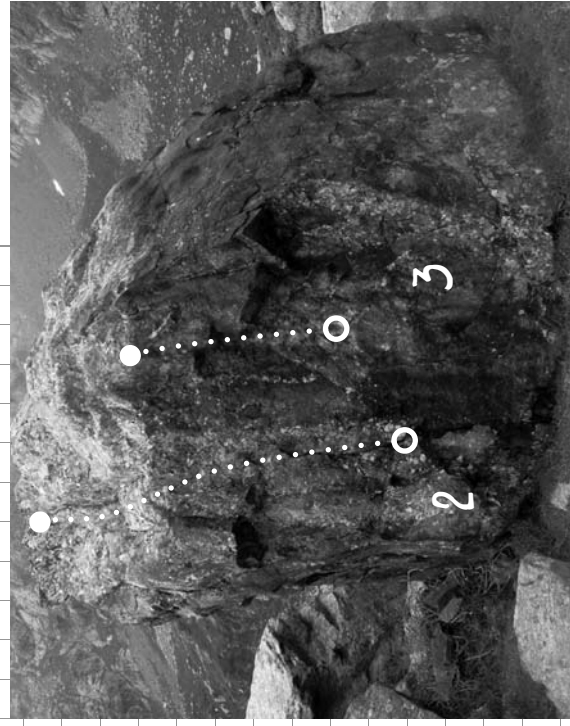
E°7 54.992'

# RUGGINO

ovest



1 6A PARTENZA SU PRESA BUONA  
E RIMONTA



2 6A

3 5B  
LANCIO


3

Zamallocco

1 GB STRAPIOMBO VERSO SX E RIMONTA A DX



HONDA

est



GPS:  
N°45 56.939  
E°7 55.016

20




GPS:  
N°45 57.053  
E°7 55.117

1 5B FESSURA

APPLE ovest

# RASTA




sud

ovest



GPS:  
N°45 57.016  
E°7 55.104

- 1 GB SPIGOLO + RIMONTA
- 2 GC+ SPIGOLO LUNGOO + RIMONTA
- 3 GA PARTENZA SIT CON RIMONTA IN DIEDRO APERTO
- ~~4~~



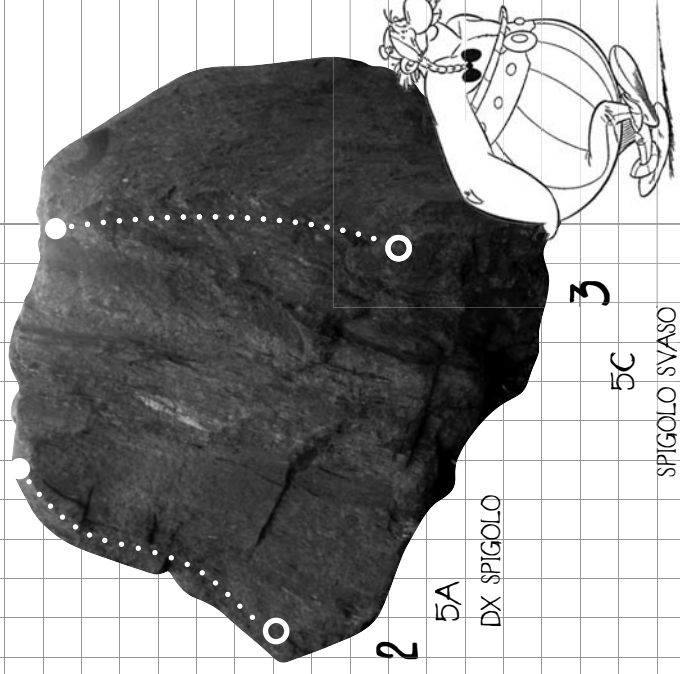
# OBELIX

GPS:  
N°45 56.929  
E°7 55.038

sud

- 1 5C RIMONTA SU PLACCA

ovest



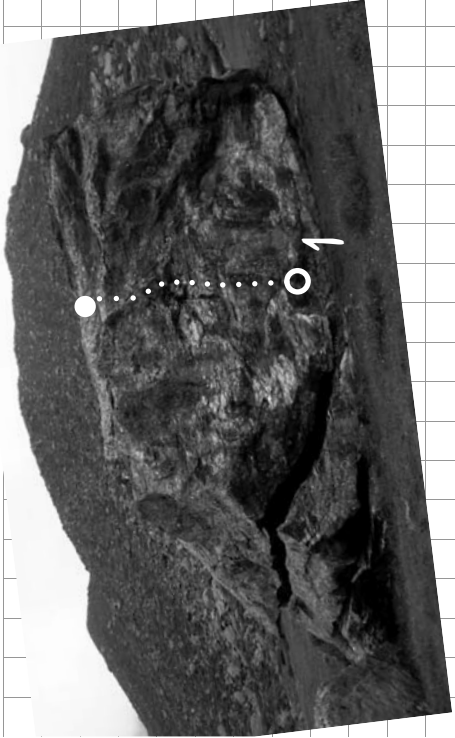
5A  
DX SPIGOLO

5C  
SPIGOLO SVASO

# MUSKIO


GPS:  
N°45 56'53"  
E°7 55'09"

nord




1 5B

2 6A




ovest

sud




3 6A+ PARTENZA SIT + RIBALTAMENTO



~~DREO~~

ovest



GPS:  
N°45 57'012"  
E°7 55'101"

3 5A TACCHE SU PLACCA

1 6A PARTENZA IN FESSURA

2 6A TACCHE SU PLACCA


# PODESTÀ

GPS:

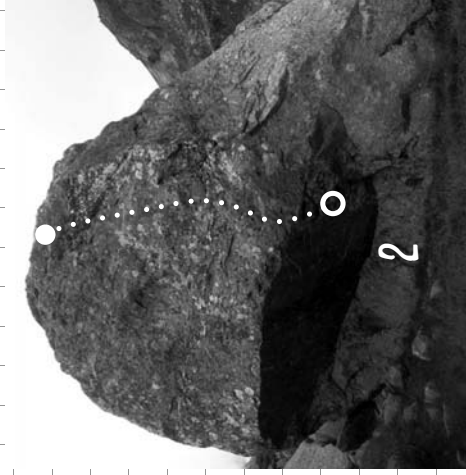
N°45 56.993

E°7 55.078


nord



ovest




sud




1 5C PLACCA CON RIMONTA DELICATA

3 6G+ GIGI\_STRAPOMBO CON RIMONTA  
SU SPIGOLO

2 6B+ PASSO DINAMICO SU PANCIA



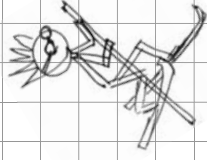
PAS  
BLUCK



GPS:

N°45 56.999

E°7 55.141



1 ? .....

2 6A TACCHE SU PLACCA